



CITTA' di PONTIDA

Provincia di Bergamo




"CATASTO DELLE AREE PERCORSE DAL FUOCO"

ART. 10 DELLA LEGGE 22/11/2000 N. 353, DEL


N. riferimento	Data incendio	Foglio catastale	Mappale Catastale	Note
1	03/02/2022	2	5294	
1	03/02/2022	2	803	
1	03/02/2022	2	5834	
1	03/02/2022	2	808	
1	03/02/2022	2	5338	
1	03/02/2022	2	5295	
2	11/04/2022	6	1514	
3	09/08/2023	6	2611	
3	09/08/2023	6	1189	
3	09/08/2023	6	4762	
3	09/08/2023	6	4314	
3	09/08/2023	6	2610	

N. RIFERIMENTO 2

Are percorse dal fuoco (anno 2020): v x

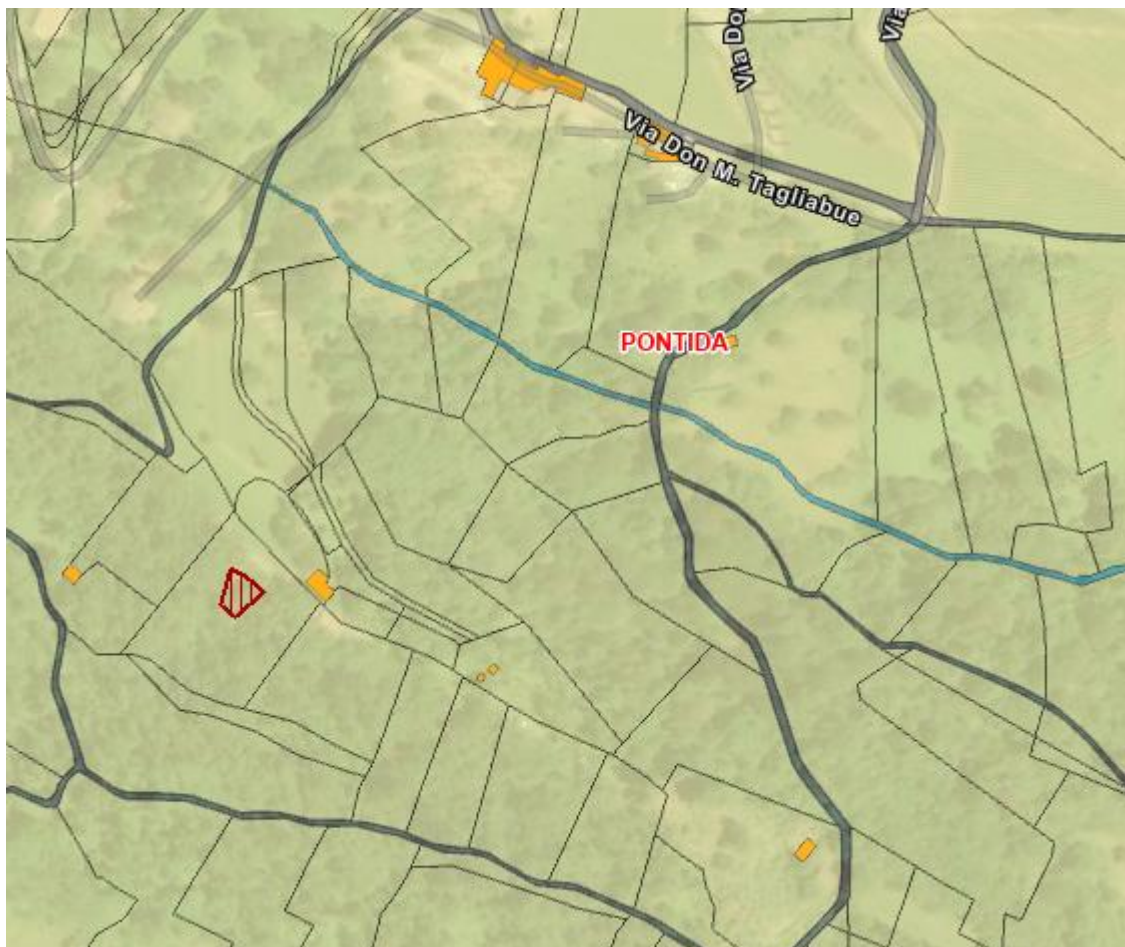
 Zoom a  Parti da qui  Arriva qui

ID_FEI: 43159-2022-0008

Comune: PONTIDA
Provincia: BERGAMO
Località:  Frosco/via Tagliabue
Anno Incendio: 2022
Data Incendio: 11/04/2022
Data Pubblicazione: 09/08/2023




Area (ha): 0,02
Perimetro (Km): 0,06

< > ☰ 1 di 3




N. RIFERIMENTO 3

Aree percorse dal fuoco (anno 2020): ▼ ×

 Zoom a  Parti da qui  Arriva qui

ID_FEI: 43159-2022-0008

Comune: PONTIDA
Provincia: BERGAMO
Località:  Frosco/via Tagliabue
Anno Incendio: 2022
Data Incendio: 11/04/2022
Data Pubblicazione: 09/08/2023

Area (ha): 0,02
Perimetro (Km): 0,06

< > ☰ 1 di 3

