



CITTA' di PONTIDA

Via Lega Lombarda n. 30 - 24030 - Bergamo

VERBALE DI DELIBERAZIONE DEL CONSIGLIO COMUNALE

ORIGINALE

N° 18 del 06/05/2017

OGGETTO: APPROVAZIONE INTEGRAZIONE ELENCO VIABILITÀ AGRO-SILVO-PASTORALE

L'anno duemiladiciassette, addì sei del mese di Maggio alle ore 09:00, nella sala aperta al pubblico presso la Sala Consiliare "Pinamonte da Vimercate" sita in Via Lega Lombarda n. 52; Previa l'osservanza di tutte le formalità prescritte dalla legislazione amministrativa speciale circa il funzionamento degli Organi di governo, nonché dal vigente Statuto comunale, sono oggi convocati in sede deliberante i componenti del Consiglio Comunale.

Prima convocazione, seduta pubblica

All'appello risultano:	PRESENTI	ASSENTI
CAROZZI LUIGI	SI	
VANALLI PIERGUIDO	SI	
CORTI PAOLO	SI	
PARUTA SILVIA	SI	
MAZZOLENI EMIL	SI	
BONFANTI SIMONA	SI	
CODALLI ATTILIO	SI	
ACQUAROLI IVANO	SI	
RIGAMONTI IVAN		SI
RIGAMONTI FABIO	SI	
LEONI FRANCESCO	SI	
GHILARDI GIONATA	SI	
SANA GIOVANNI	SI	
TOTALE	12	1

Partecipa il Segretario Comunale Dott. Nunzio Pantò, il quale sovrintende alla redazione del presente verbale.

Essendo legale il numero degli intervenuti, il SINDACO - Luigi Carozzi, assume la presidenza e dichiara aperta la seduta per la trattazione dell'oggetto sopra indicato.

OGGETTO: APPROVAZIONE INTEGRAZIONE ELENCO VIABILITÀ AGRO-SILVO-PASTORALE

IL CONSIGLIO COMUNALE

Relaziona sull'argomento il Sindaco.

Il Consigliere Comunale Ghilardi chiede chi effettuerà la manutenzione di tali strade e chi sarà preposto all'osservanza del Regolamento Comunale in materia.

Il Sindaco risponde che la manutenzione sarà effettuata con il nucleo dell' A.N.A. Bergamo in seno al gruppo Alpini di Pontida e che il controllo dei permessi al transito lungo le predette vie sarà affidato all'Agente di Polizia Locale.

PREMESSO che:

- con Deliberazione di Consiglio Comunale n. 3 del 09/04/2016 è stato approvato il Regolamento disciplinante il transito lungo la viabilità agro silvo pastorale comunale;
- tale Regolamento comprende l'allegato A ove sono elencate ed individuate le strade interessate dal predetto Regolamento;

OSSERVATO che l'art. 25 del sopra citato Regolamento dispone che con apposito atto approvato con Deliberazione di Consiglio Comunale si provvede alla redazione dell'elenco delle strade che devono considerarsi agro silvo pastorali;

CONSTATATO che rispetto all'elenco di cui alla D.C.C. n. 3/2016 la Comunità Montana Lario Orientale e Valle San Martino non ha trasmesso nessuna proposta di revisione o aggiornamento;

CONSIDERATO che l'Amministrazione intende integrare l'elenco citato in premessa inserendo ulteriori strade poste in località Cà Frosco e località Foppa;

RILEVATO che i percorsi sopra citati non rientrano nella cartografia del Piano di Indirizzo Forestale;

ESAMINATO in tal senso l'allegato elenco delle strade agro silvo pastorali comprensivo delle aggiuntive strade n. 11 individuazione catastale Strada Comunale del Picchetto classe di transitabilità IV, e n. 12 Strada Comunale di Cà Frosco classe di transitabilità IV, rispetto all'elenco di cui alla D.C.C. n. 3/2016;

CONSTATATO che i contenuti della sopracitata integrazione all'allegato A del Regolamento di viabilità agro silvo pastorale comunale corrispondono pienamente alle esigenze manifestate dall'Amministrazione Comunale e pertanto gli stessi sono meritevoli di approvazione;

RITENUTO pertanto di dover provvedere all'approvazione del nuovo elenco della VIABILITÀ AGRO-SILVO-PASTORALE, conformemente a quanto allegato alla presente;

DATO ATTO che il presente provvedimento comporta riflessi diretti o indiretti sul bilancio dell'Ente ai sensi dell'art. 49 del D.Lgs. n. 267/2000 e s.m.i.;

VISTI i pareri espressi ai sensi dell'art. 49 del D.Lgs. 267/2000 resi dal Responsabile del Settore Tecnico, Economico-Finanziario e di Polizia Locale;

VISTO l'articolo 42 del Decreto Legislativo n. 267/2000, relativo alle attribuzioni dei Consiglio Comunali;

VISTO lo Statuto comunale;

Dato atto che la votazione, espressa in forma palese per alzata di mano, ha dato il seguente esito: n. 8 favorevoli, n. 2 contrari (Sana, Ghilardi), n. 2 astenuti (Leoni, Rigamonti Fabio).

DELIBERA

di CONSIDERARE le premesse parte integrante e sostanziale del presente atto.

di APPROVARE per le motivazioni in premessa, l'integrazione dell'elenco della VIABILITÀ AGRO-SILVO-PASTORALE, come meglio evidenziato nell'allegato A parte integrante e sostanziale del presente atto.

di PUBBLICARE l'approvato ed aggiornato allegato A al REGOLAMENTO COMUNALE DI REGOLAMENTAZIONE DEL TRANSITO LUNGO LA VIABILITÀ AGRO-SILVO-PASTORALE, sul sito comunale ai fini della conoscibilità e consultabilità del medesimo.

di DARE ATTO che:

- l'allegato A sopra citato sostituisce completamente l'allegato alla D.C.C. n. 3/2016;
- il presente atto è pubblicato all'albo comunale per quindici giorni e contro di esso potranno essere da chiunque protocollate osservazioni e/o opposizioni entro la scadenza della pubblicazione.

di INOLTARE il presente provvedimento alla Comunità Montana Valle San Martino Lario Orientale.

di DARE MANDATO al Settore Amministrativo affinché provveda alla pubblicazione sopra indicata ed all'invio alla Comunità Montana Valle San Martino Lario Orientale.

di TRASMETTERE il presente provvedimento per opportuna conoscenza e competenza ai Settori Amministrativo, Economico-Finanziario, Polizia Locale e Tecnico.

DI DARE ATTO che in ottemperanza a quanto previsto dall'articolo 3 comma quarto della legge 7 agosto 1990 n. 241, nel testo oggi vigente, che contro il provvedimento suddetto, è ammesso:

- ricorso giurisdizionale al TAR Brescia ai sensi dell'articolo 29 del decreto legislativo 2 luglio 2010 n. 104 entro il termine di sessanta giorni;
- oppure, in alternativa al ricorso al TAR, ricorso straordinario al Presidente della Repubblica per motivi di legittimità entro 120 giorni ai sensi dell'articolo 8 del D.P.R. n. 1199/1971.

di DICHIARARE, ai sensi dell'art. 134, comma 4, del D.Lgs. 267/2000, la presente deliberazione immediatamente eseguibile, mediante separata votazione che ha dato il seguente risultato: n. 8 favorevoli, n. 2 contrari (Sana, Ghilardi), n. 2 astenuti (Leoni, Rigamonti Fabio).

Oggetto : APPROVAZIONE INTEGRAZIONE ELENCO VIABILITÀ AGRO-SILVO-PASTORALE

PARERE DI REGOLARITA' TECNICA

Ai sensi dell'art. 49 del T.U. - D.Lgs. 18 Agosto 2000 n. 267, si esprime parere favorevole di regolarità tecnica in quanto la deliberazione indicata in oggetto è conforme alle vigenti disposizioni normative.

Pontida, 29/04/2017

Il Responsabile del Settore
Ing. Cristiano Morlotti

PARERE DI REGOLARITA' CONTABILE

Ai sensi dell'art. 49, del T.U. - D.Lgs. 18 Agosto 2000 n. 267, si esprime parere favorevole di regolarità contabile in quanto la deliberazione indicata in oggetto è conforme alle vigenti disposizioni normative.

Pontida , 20/05/2017

Il Segretario Comunale
Dott. Nunzio Pantò

ALLEGATO A (aggiornato) - REGOLAMENTO COMUNALE DI REGOLAMENTAZIONE DEL TRANSITO LUNGO LA VIABILITÀ
AGRO-SILVO-PASTORALE

n. ordine	individuazione catastale	classe di transitabilità	referimenti tav. 11 Carta della Viabilità Silvo-Pastorale P.I.F. Dicembre 2011
1	Strada Comunale di Celana Vecchia (tratto)	IV	/
2	Strada Comunale della Polisena	III	/
3	Strada Comunale delle Premane (tratto)	IV	78_classe IV
4	Strada Comunale di Celana (tratto)	III	77_classe III
5	Strada Comunale di Cà di Maggio (tratto)	IV	/
6	Strada Comunale della Tribulina del Pagai (tratto)	IV	/
7	Strada Comunale di Val di Gerra (tratto)	III - IV	62 classe III 72-119 classe IV
8	Strada Comunale di Val di Gerra (tratto)	IV	/
9	Strada Comunale di Faida	III	66_1 classe III
10	Strada Comunale del Canto a Fontanella Strada Comunale di S. Barbara (tratto)	IV	89_classe IV
11	Strada Comunale del Picchetto	IV	/
12	Strada Comunale di Cà Frosco	IV	/



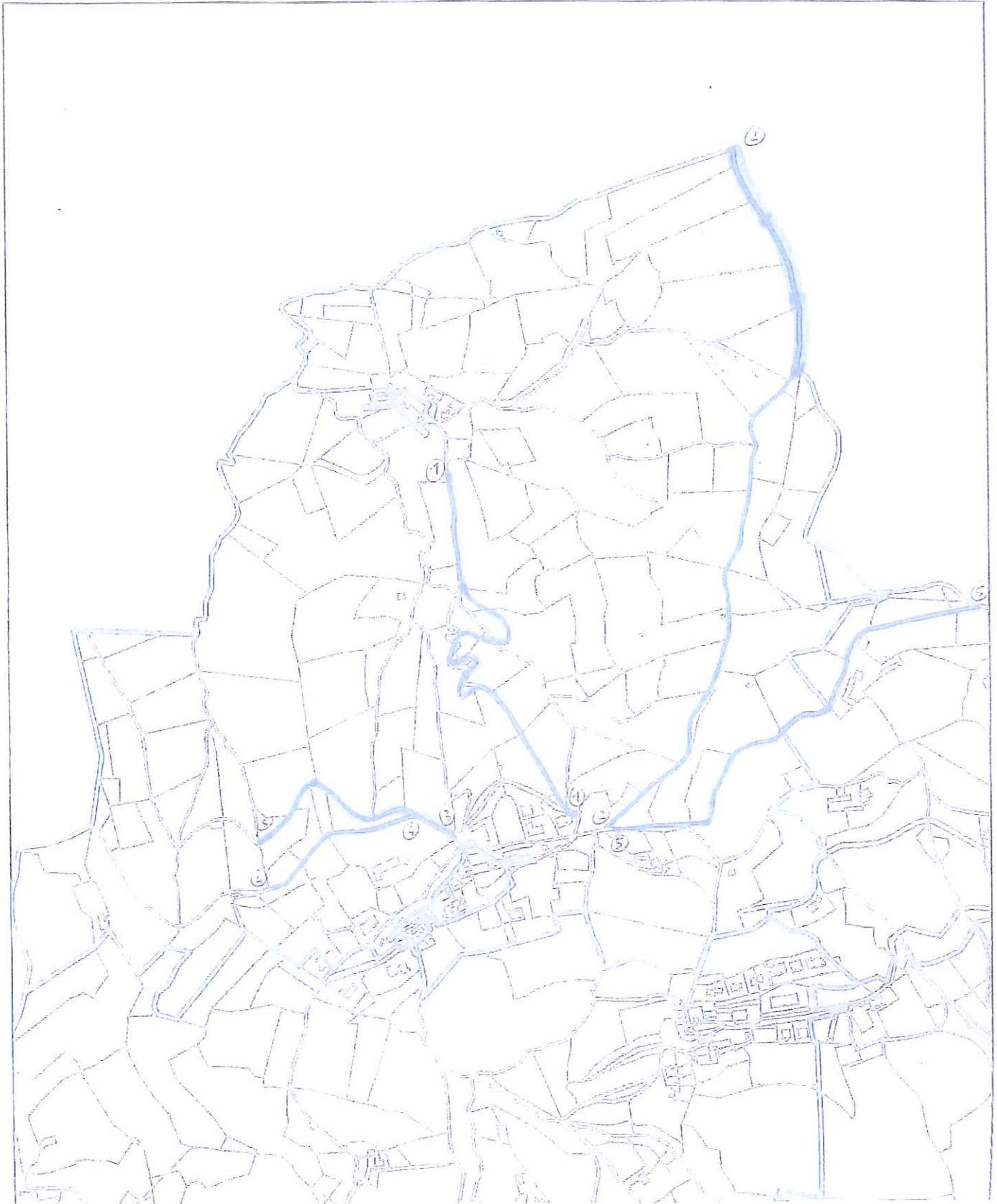
Ing. CROCIANO MOCLOTTI

CM

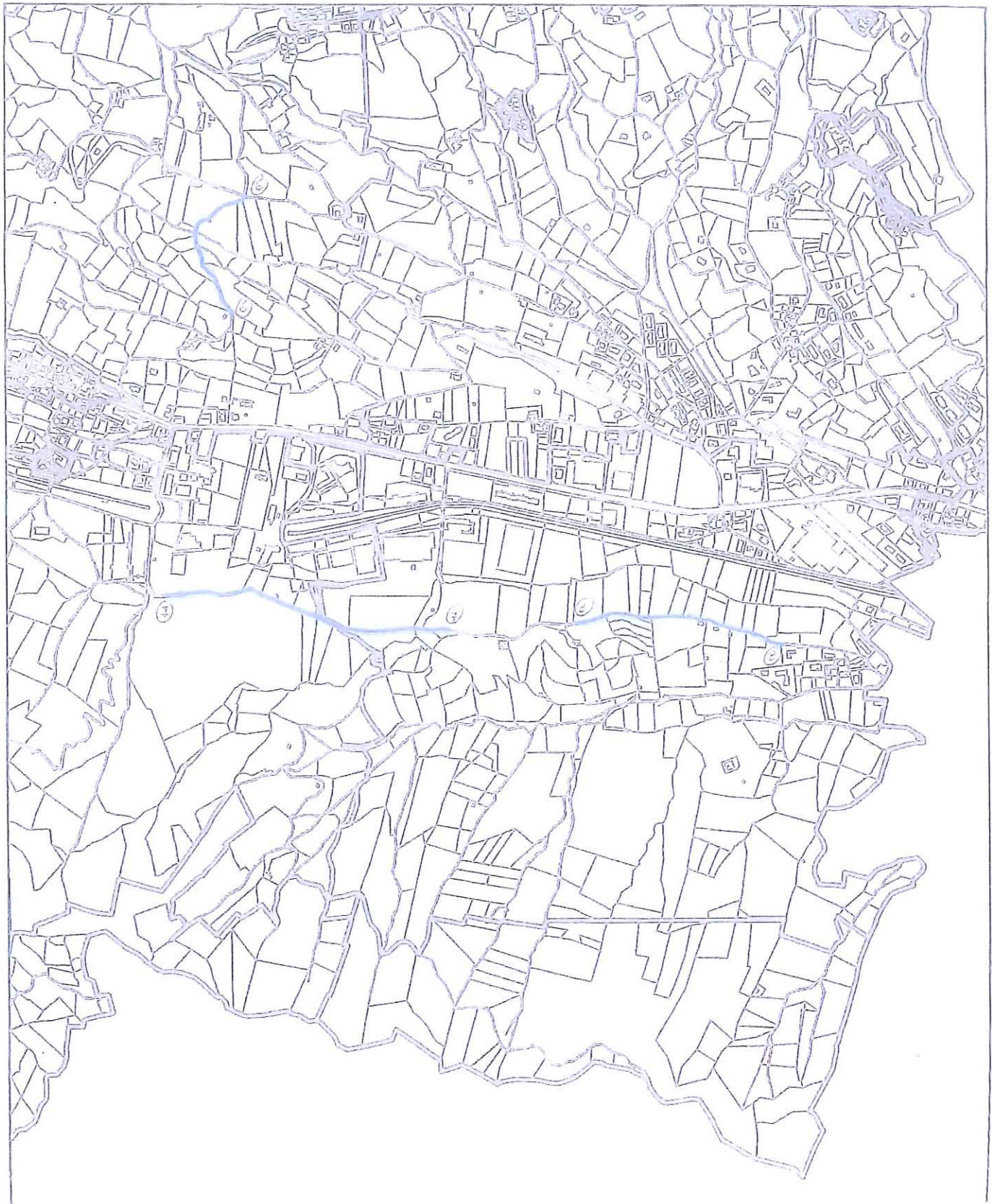


Comune di Pontida

Provincia di Bergamo

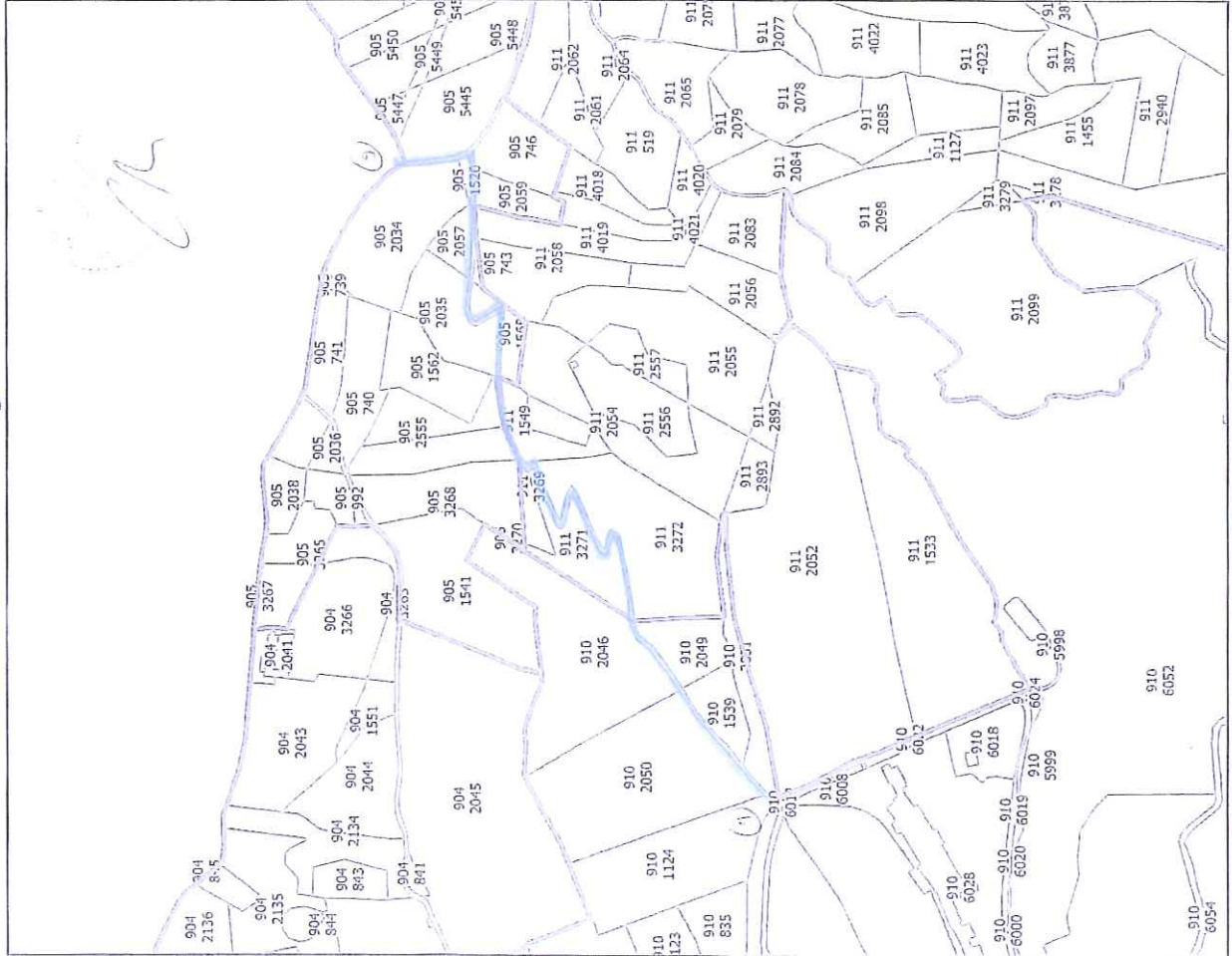


Comune di Pontida
Provincia di Bergamo



Comune di Pontida

Provincia di Bergamo

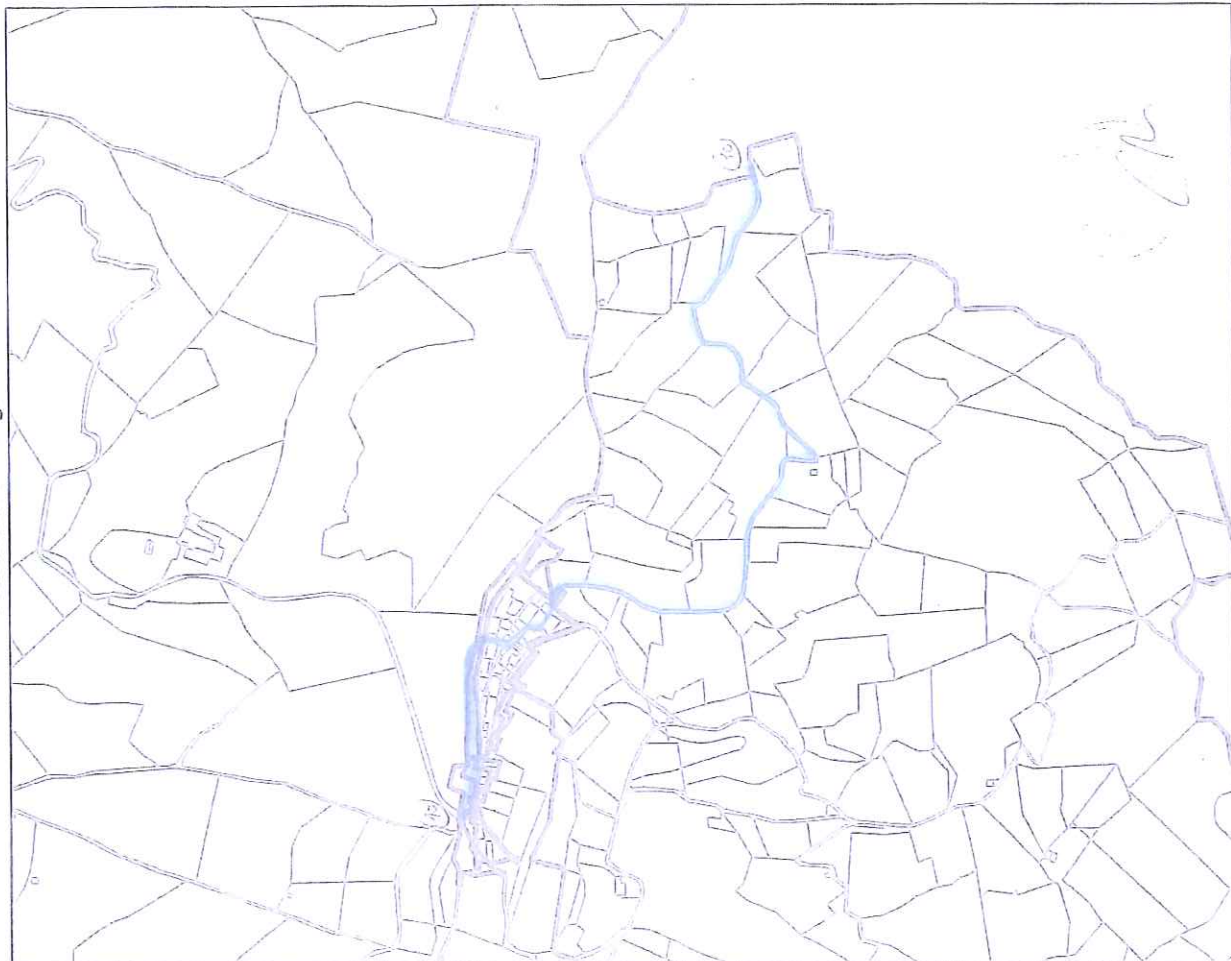


Scala: 1:4000 (1 cm : 39,71 m)
Universal Transversa Mercator - Zone 32 (U)World G
Lon: 9°28'37" E
Lat: 45°43'51" N
Stampato il: 10/03/2016

Mappa Catastale

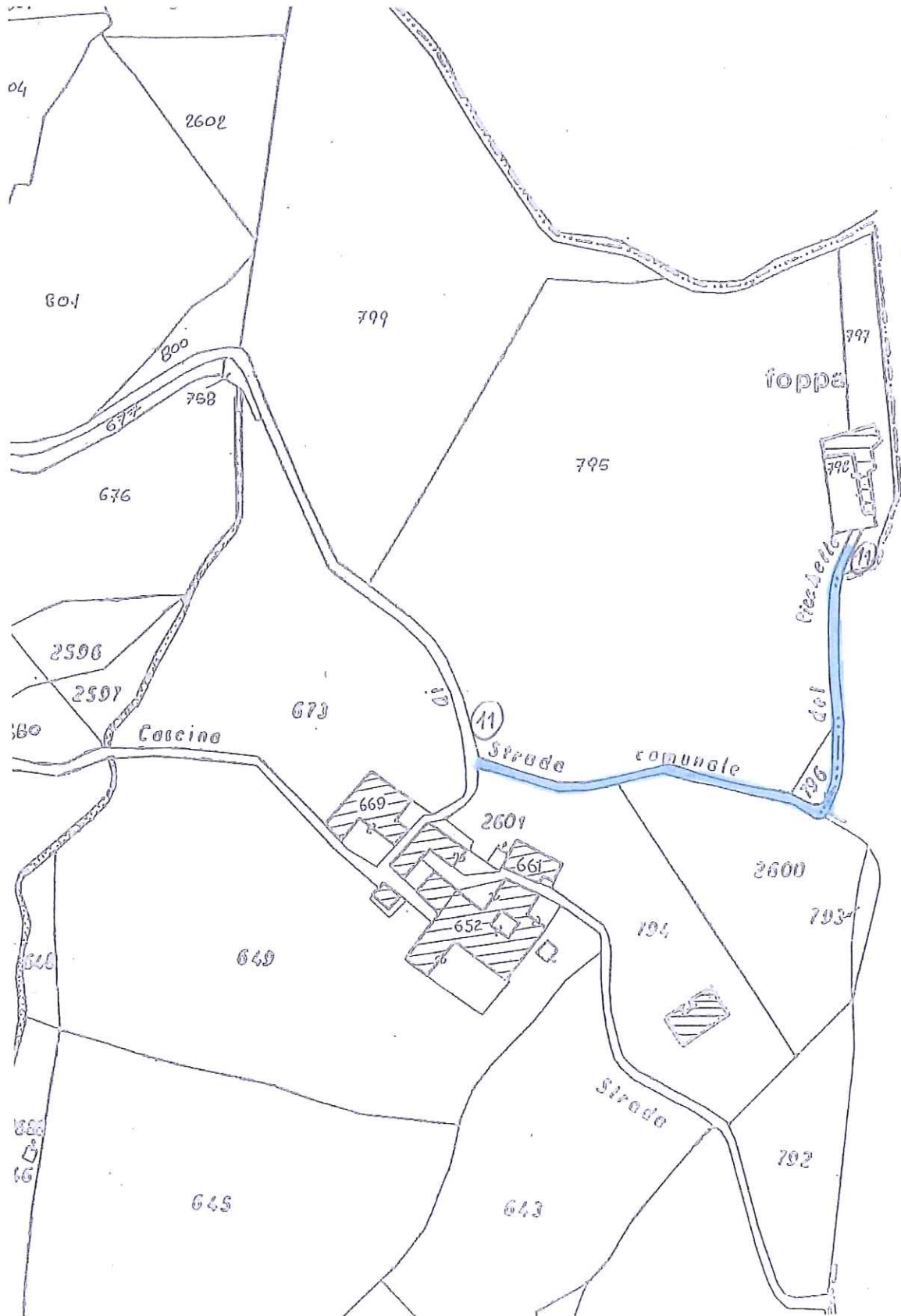
Comune di Pontida

Provincia di Bergamo



Scala: 1:1100 (1 cm : 11,45 m)
Universal Transverse Mercator - Zone 32 (N) World G
Len: 9°29'53" E
Lat: 45°43'17" N
Stampato il: 10/03/2016

Mappa Catastale



Comune di Pontida

Provincia di Bergamo



Mappa Catastale

Scala: 1:4000 (1 cm : 40.19 m)
Universal Transverse Mercator - Zone 32 (N)World G
Lon: 9°29'57" E
Lat: 45°44'13" N
Stampato il: 29/04/2017